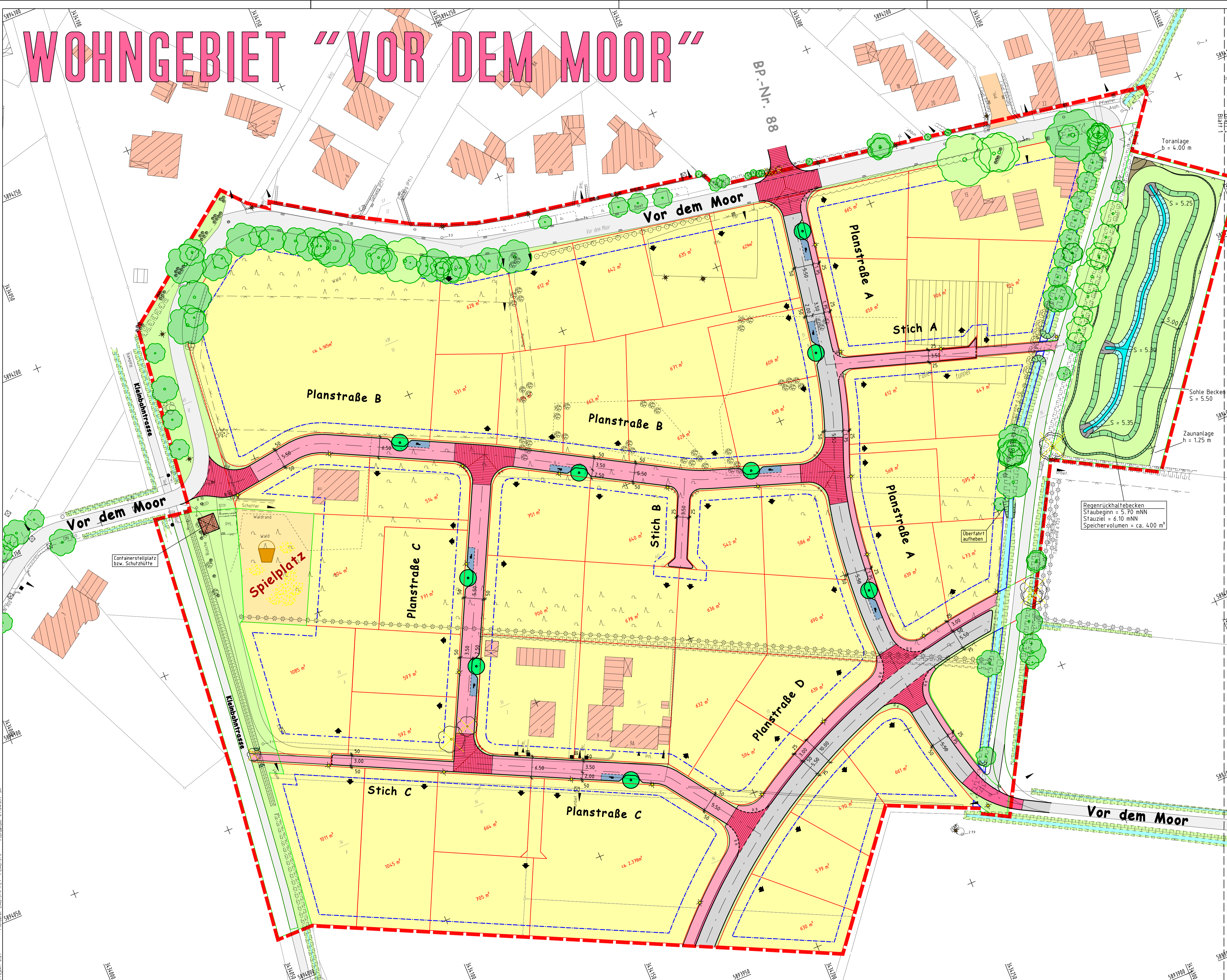
















WOHNGEBIET "VOR DEM MOOR"



LEGENDE


-  VORH. ASPHALT
-  ASPHALT
-  BETONSTEIN ROT - BRAUN
-  BETONSTEIN OPALITH
-  BETONSTEIN ANTHRAZIT
-  GRÜNBEET / -STREIFEN
-  BAUMSTANDORTE
-  VORH. LEUCHTEN
-  GEPL. LEUCHTEN
-  ZU ERHALTENDE EINZELBÄUME UND DAUERHAFT ZU ERHALTENE FLÄCHEN
-  VORH. BÄUME
-  ZU ENTFERNENDE BÄUME

Grundlage: Auszug aus den Geobasisdaten der Niedersächsischen Vermessungs- und Katasterverwaltung. © 2005  

VORABZUG			
A	NEUE KATASTERGRUNDLAGE UND B-PLAN	24.03.09	Klibo
INDEX	GEÄNDERT	DATUM	GEZ. GEPR.

BAUHERR:	GEMEINDE BAD ZWISCHENNAHN
PROJEKT:	ERSCHLIESSUNG BEBAUUNGSPLAN-NR. 140
NR. 8121	WOHNBAUGEBIET "SÜDLICH VOR DEM MOOR"

LAGEPLAN	MAßSTAB: 1:500
	BLATT: 1

	INGENIEURE · ARCHITECTEN STADTPLANER	DATUM:	MÄRZ 2009
	URWALDSTRASSE 39 26340 NEUENBURG	TEL. 04452/916 - 0 FAX 04452/916 - 101	GEZEICHNET: S. KUHR BEARBEITET: A. FITTJE PROJEKT-ING.: A. FITTJE

Projekt: RZT, Plots: LAB.5-F, RLT, /LAB.5-F, Plots: LAB.5-F, RLT, /LAB.5-F, Plots: LAB.5-F, RLT, /LAB.5-F, Plots: LAB.5-F, RLT, /LAB.5-F