



Perspektive Wiefelsteder Straße



Perspektive Heinrichstraße






Visualisierung Wiefelsteder Straße



Visualisierung im Plangebiet



-  Einfamilienhaus -Flachdach-
-  Einfamilienhaus -Pagodenhaus-
-  Doppelhaus
-  Mehrparteienhaus -max. 5 WE-
-  Kettenhaus
-  mögliche Anpflanzmaßnahmen
-  verbindliche Anpflanzmaßnahmen
-  städtebauliches Konzept "Herbartstraße"
-  Baugrenze
-  mögliche Grundstücksaufteilung
-  Flächen der Baumschule Keilers
-  Planstraße
-  F&R Fuß- und Radweg
-  P Parkplatz
-  Grünfläche, öffentlich
-  Mehrgenerationenspielplatz/ Außensportanlagen
-  Grünfläche, privat
-  bauliche Entwicklungsfläche
-  Regenrückhaltebecken (RRB)
-  Kennzeichnung des Standortes der Visualisierungen
-  Kennzeichnung des Standortes der Visualisierungen
-  Fläche für Versorgungsanlagen (EWE)
-  nicht im Flächeneigentum der Gemeinde

GEMEINDE BAD ZWISCHENNAH

STÄDTEBAULICHES KONZEPT "ASCHHAUSEN"

Stand Juni 2020

M 1 : 1.000