

E 437813 m

N 5893103 m



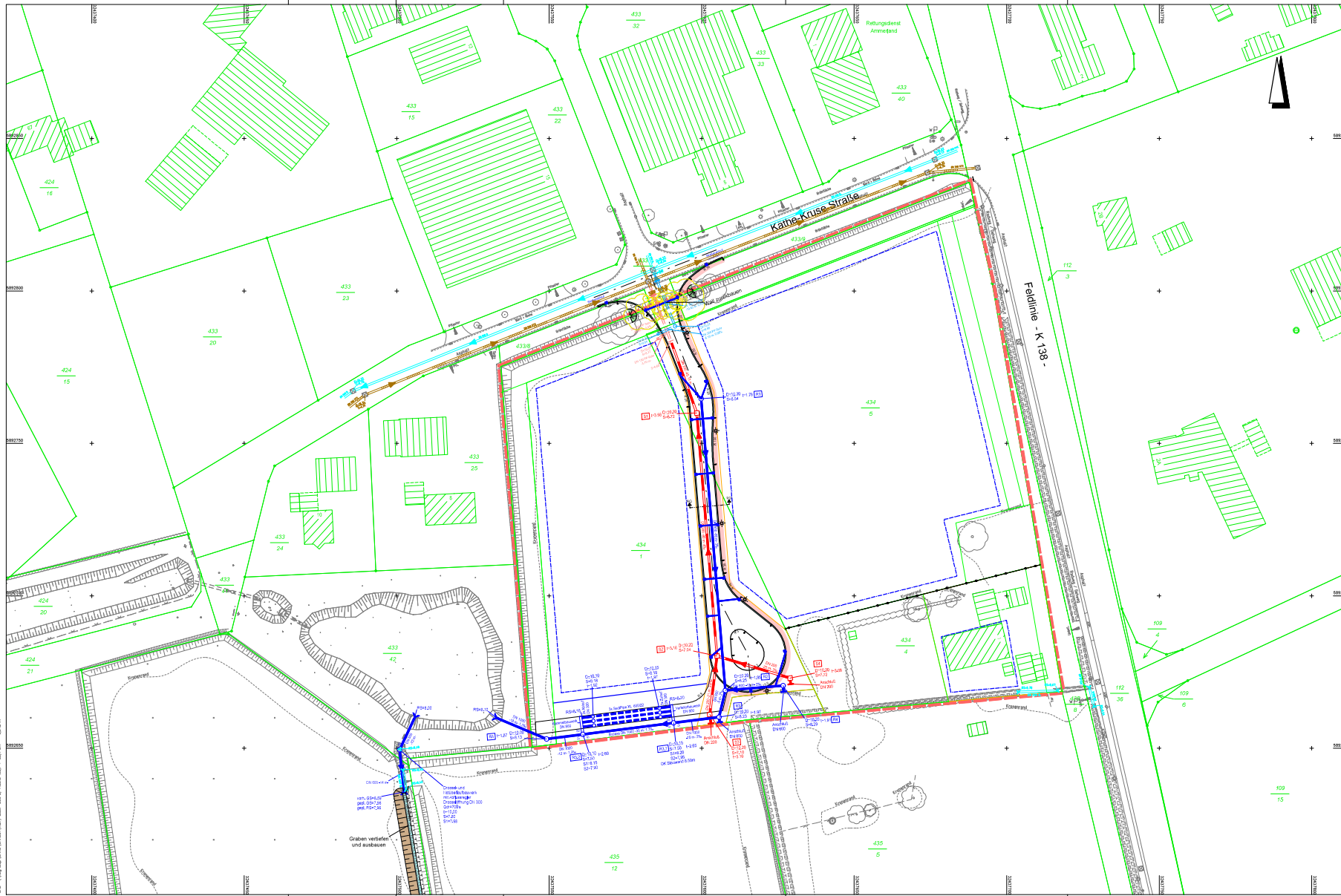
N 5892320 m

© 2022. Quelle: Auszug aus den Geobasisdaten der Niedersächsischen Vermessungs- und Katasterverwaltung. www.lgln.niedersachsen.de



E 437321 m

1:3.000



LEGENDE

	GEPL. REGENWASSERKANAL
	GEPL. SCHMUTZWASSERKANAL
	REGELWASSERKANAL ÜBERNOMMEN FA, CORDES
	VORH. REGENWASSERKANAL
	VORH. SCHMUTZWASSERKANAL
	GEPL. SEDIPIPE XL
	VERSORGERSTREIFEN

LEGENDE BESTAND

	LUBBAUW. HINDELRAMM		STALPUNKT/NETZ/PROL		WASSERPELLETER
	STRAUCH/BLUSCH		ANPEL		HYDRANT/ÜBERFLURHYDRANT
	HEIDE		EPH/WEISSKÄLDER		SO-BEHEP. AUßEN
	ZAUN		HAUFER		SOB. AUßENBEN. (KLEINSTR.)
	GRABEN		SCHADPUNKT/ALUBEN		SOB. KANALIS. (KLEINSTR.)
	LEITERNE		KWALDDECKEL		BETONMAST. GEFÄHRT
	FARBENMAST		STRAßENKÄUF		FARBKANN. KÄUFLEITER
	BEISANG. TÜR/PAHRT		HOLZKANT		PFLEGER
	ÜBERSCHNITT. / KABELLEITERNE		ELEKTRO. FELDZON		GRÜNWASSERBEHEPSTELLE
	ANPEL/BEHEPSTELLE		ANDERSARTIG. BEHEPSTELLE		BRUNNEN/FRANKE
	KABELLEITERNE		ANPEL/BEHEPSTELLE		GRÜNWASSERBEHEPSTELLE
	BEHEPSTELLE		ANPEL/BEHEPSTELLE		GRÜNWASSERBEHEPSTELLE
	BWV		ANPEL/BEHEPSTELLE		GRÜNWASSERBEHEPSTELLE

AUFBAU NEBENANLAGEN

	STALPUNKT		HOCHDRUCK
	ANPEL		GRÜNWASSER
	EPH/WEISSKÄLDER		BEHEPSTELLE
	HAUFER		KLEINSTR.
	SCHADPUNKT/ALUBEN		BRUNNEN
	KWALDDECKEL		FRANKE
	STRAßENKÄUF		BEHEPSTELLE
	HOLZKANT		GRÜNWASSERBEHEPSTELLE
	ELEKTRO. FELDZON		GRÜNWASSERBEHEPSTELLE
	ANDERSARTIG. BEHEPSTELLE		GRÜNWASSERBEHEPSTELLE
	ANPEL/BEHEPSTELLE		GRÜNWASSERBEHEPSTELLE
	ANPEL/BEHEPSTELLE		GRÜNWASSERBEHEPSTELLE
	ANPEL/BEHEPSTELLE		GRÜNWASSERBEHEPSTELLE

ABKÜRZUNGEN

FTL	FEHLMASSE	FB	HOCHDRUCK
GP	GRÜNWASSER	GR	GRÜNWASSER
HC	HOCHDRUCK	BE	BEHEPSTELLE
KL	KLEINSTR.	BR	BRUNNEN
FR	FRANKE	BE	BEHEPSTELLE
GR	GRÜNWASSER	GR	GRÜNWASSER
GR	GRÜNWASSER	GR	GRÜNWASSER
GR	GRÜNWASSER	GR	GRÜNWASSER
GR	GRÜNWASSER	GR	GRÜNWASSER

ÄNDERUNGEN	DATUM	NAME	INDEX

Grundlage: Auszug aus den Geodaten der Niedersächsischen Vermessungs- und Katasterverordng © 2010 LUG/LIN

UNTERSCHREIBUNG UND DATUM DER BAUVERGEBER, VERTRAGSNUMMER UND DATUM DER BAUVERGEBER, SOWIE ZUSÄTZLICHE ANFORDERUNGEN SIND ZU BEACHTEN.

BAUVORHABEN
**GEWERBE- UND INDUSTRIEGEBIET
 KAYHAUSERFELD
 STICHSTRASSE BR-NR. 164**
 BAUHERR / AUFTRAGGEBER
GEMEINDE BAD ZWISCHENAHN

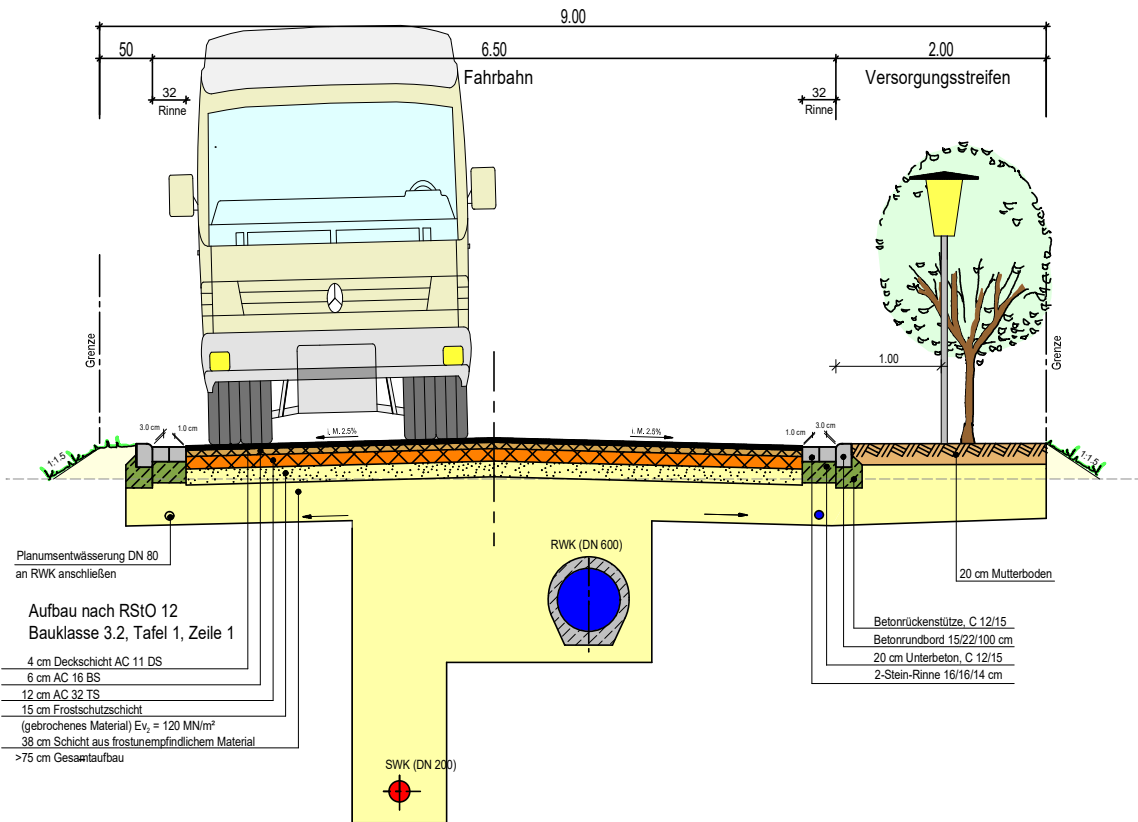
PLANSKALTE
ENTWÄSSERUNGSPLAN MASSSTAB
 1:500

PROJEKTAR.	PROJEKTLEIT.	BEARBEITUNG	GEPRÜFT	PLANSTAND	BLATT	ANL.NR.
11187	ZUHSE	MENERT		ENTWURF	1	

PLANBEZEICHNUNG	DATUM	INDEX	INDEX-DATUM
11187_TBA_3_PL_EN_D503	03.06.2022		

PLANVERFASSER
Thalen Consult GmbH INGENIEURFÜR ARCHITEKTUR, STADT- UND
 LANDSCHAFTSARCHITEKTUR, VERMESSUNG UND GEODÄSIE
 38100 Bad Zwischenahn, Am Markt 10, 49104 Bad Zwischenahn, Tel. 04203 9400-0, Fax 04203 9400-10, E-Mail: info@thalen-consult.de

Stichstraße



ÄNDERUNGEN	DATUM	NAME	INDEX

URHEBERRECHTE AN ALLEN UNTERLAGEN BLEIBEN DEM PLANVERFASSER. VERVIELFÄLTIGUNGEN UND KOPIEN (AUCH TEILWEISE), SOWIE ZUGÄNGLICHMACHUNG ODER ÜBERLASSUNG AN DRITTE BEDÜRFTEN DER BESONDEREN GENEHMIGUNG.

BAUVORHABEN

GEWERBE- UND INDUSTRIEGEBIET

KAYHAUSERFELD

STICHSTRASSE BP.-NR.164

BAUHERR / AUFTRAGGEBER

GEMEINDE BAD ZWISCHENNAH

PLANINHALT MASSTAB

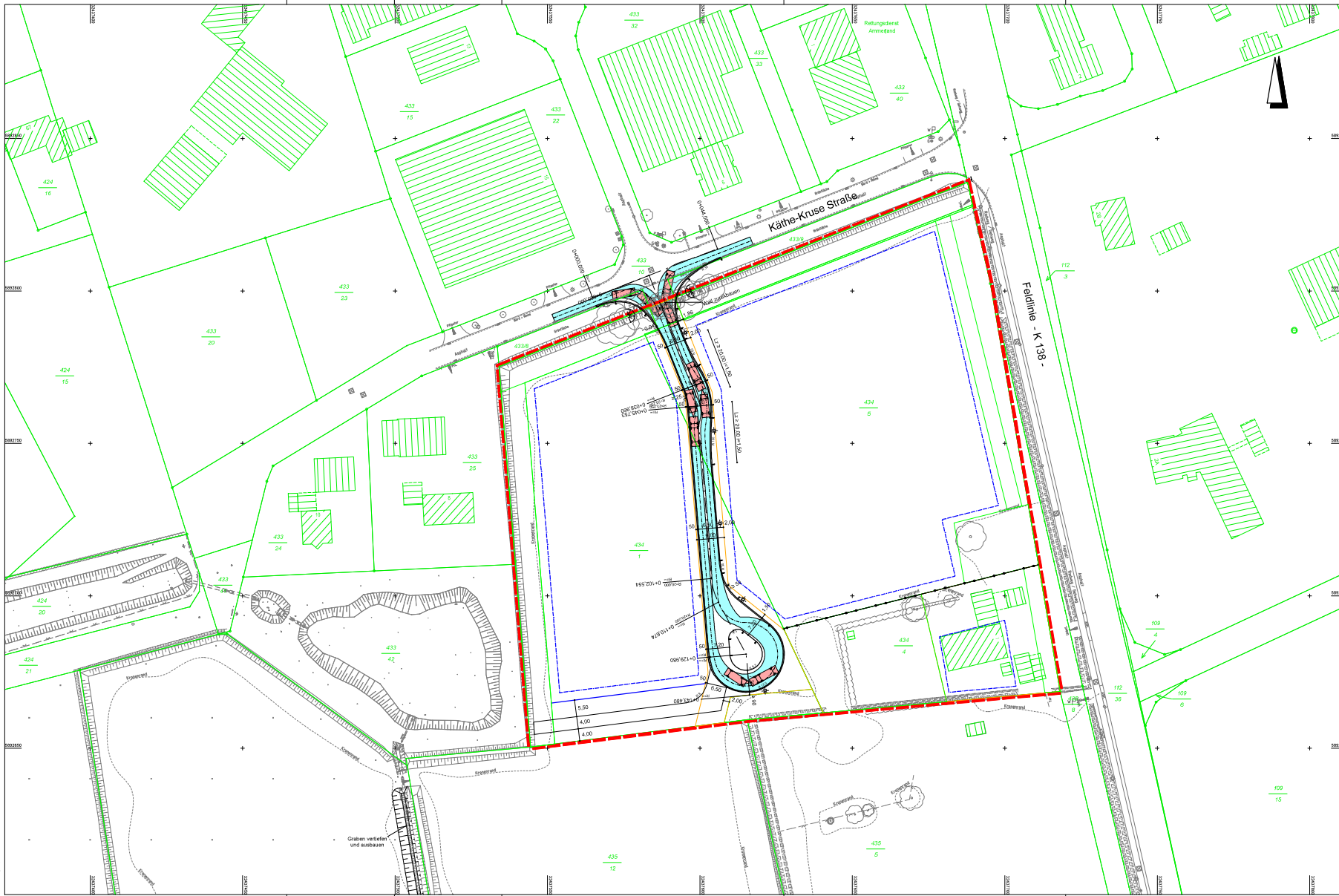
REGELQUERSCHNITT STICHSTRASSE 1:50

PROJEKT-NR.	PROJEKTLTG.	BEARBEITUNG	GEPRÜFT	PLANSTAND	BLATT	ANL.-NR.
11187	ZUHSE	SCHMITZ		ENTWURF		

PLANBEZEICHNUNG/ PROJEKTDATEI	DATUM	INDEX	INDEX-DATUM
11187_TBA_3_PL_RQ_0601	03.05.2022		

PLANVERFASSER

Thalen Consult GmbH INGENIEURE - ARCHITEKTEN - STADTPLANER
 Sitz der Gesellschaft: Urwaldstr. 39 26340 Neuenburg Tel: 0 44 52-9 16-0 Fax: 0 44 52-9 16-1 01 E-Mail: info@thalen.de
TIEFBAU / INFRASTRUKTUR



LEGENDE BESTAND

	LÄUBBAUM HINZELBAUM		ESTRICHPLATTEN / PFLASTER		WASSERABFLUSS
	STRAUCH / BUSCH		ASPHALT		HYDRANT / ÜBERFLURHYDRANT
	HECKE		SPERRSCHICHTER		SOBERPFLANZEN
	GRAS		HAARSTRICH		SOBGRABEN (HINTERSTREIFEN)
	GRASWEIDE		SCHWARZKIESEL ALUBEN		SANITÄRABFLUSS
	LEHNE		KWALDDECKE		SANITÄRABFLUSS (TEILWEISE)
	FARBENWÄND		STRASSENBAUSTRICH		BETONMASTIKGETRÄMMER
	BEISCHNITT / BEISCHNITT		HOLZDECKE		PARKBAUM / KUGELBAUM
	BEISCHNITT / BEISCHNITT		ELKTRISCHES FELDWESEN		PFLANZ
	BEISCHNITT / BEISCHNITT		ANDERSARTIGES BEWECHEN		BRUNNEN / TRÄNNE
	BEISCHNITT / BEISCHNITT		ANDERSARTIGES BEWECHEN		GRÜNDWASSERABFLUSSSTELLE
	BEISCHNITT / BEISCHNITT		ANDERSARTIGES BEWECHEN		GRÜNDWASSERABFLUSSSTELLE
	BEISCHNITT / BEISCHNITT		ANDERSARTIGES BEWECHEN		GRÜNDWASSERABFLUSSSTELLE

ABKÜRZUNGEN

FFL	FEHLSSTELLE	FB	BOHREND
GF	GRABEN	GR	GRABEN
GL	GRABEN	GR	GRABEN
GL	GRABEN	GR	GRABEN
GL	GRABEN	GR	GRABEN
GL	GRABEN	GR	GRABEN
GL	GRABEN	GR	GRABEN
GL	GRABEN	GR	GRABEN
GL	GRABEN	GR	GRABEN
GL	GRABEN	GR	GRABEN

Grundlage: Auszug aus den Geodaten der Niedersächsischen Vermessungs- und Katasterverwaltung © 2010 LULUN

UNTERSCHREIBUNG DER PLANLEITER (SIEHE ÜBERLEGENDE) UND DES VERFASSERS (SIEHE ÜBERLEGENDE) UND DER PLANLEITER (SIEHE ÜBERLEGENDE) SOWIE ZUSÄTZLICHE NOTIZEN ODER ÜBERLEGUNGEN AN DIESER STELLE ODER SONSTIGER BEZUGSSTELLEN

BAUVORHABEN
GEWERBE- UND INDUSTRIEGEBIET
KAYHAUSERFELD
STICHSTRASSE BR-NR. 164
BALHERR / AUFTRAGSDEBER
GEMEINDE BAD ZWISCHENAHN

PLANHAALT
SCHLEPPKURVENPLAN
LASTZUG MIT ANHÄNGER
MASSSTAB
1:500

PROJEKTAR.	PROJEKTLEIT.	BEARBEITUNG	GEPRÜFT	PLANSTAND	BLATT	ANL.NR.
11187	ZUHSE	SCHMIZ		ENTWURF	1	

PLANNUMMER	DATUM	INDEX	INDEX-DATUM
11187_TBA_3_PL_SK_D503	03.06.2022		

PLANNUMMER: 11187_TBA_3_PL_SK_D503

Thalen Consult GmbH
 HILFENBEREITUNG - ARCHITEKTUR - STADTPLANUNG
 Thalen Consult GmbH, 42699 Meerbusch, W. 20141 Meerbusch, 1187 Kayhauserfeld, 164 Stichstrasse Nr. 164
 www.thalen-consult.de